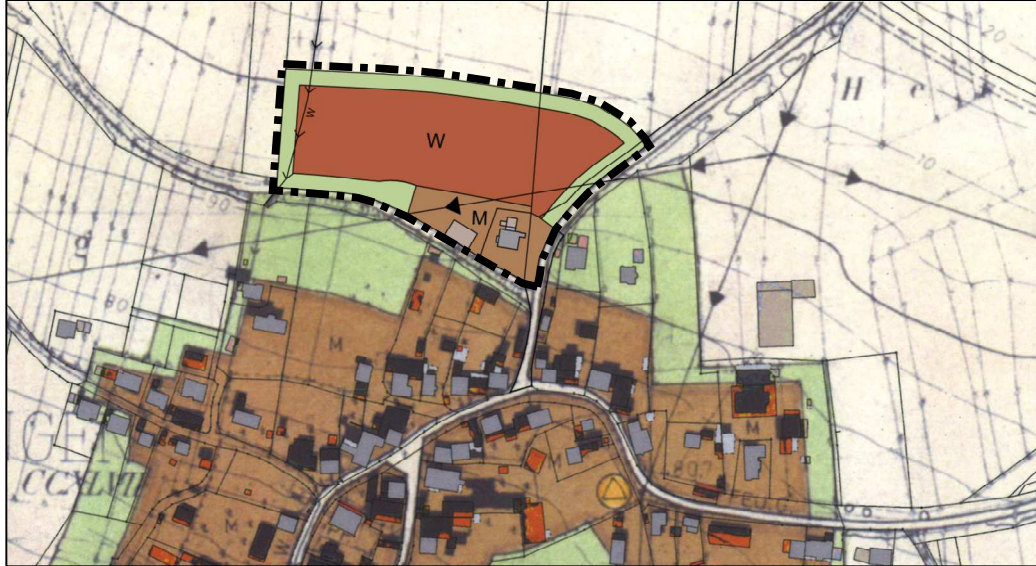


Zeichenerklärung

Vom Flächennutzungsplan (wirksam geworden am 01.01.1988)
abweichende Darstellungen und Hinweise



Darstellungen:



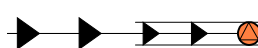
WOHNBAUFLÄCHE



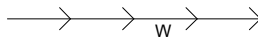
GEMSICHTE BAUFLÄCHE



GRÜNFLÄCHEN, ÖFFENTLICH UND PRIVAT, AUCH MIT ZWECKBESTIMMUNG ODER UNTERGEORDNETEN BAULICHEN ANLAGEN



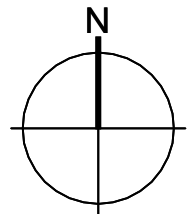
HOCH- ODER MITTELSPANNUNGSFREILEITUNG MIT SPANNUNG, INNERHALB VON BAUFLÄCHEN MIT SCHUTZSTREIFEN, TRAFOSTATION



FERNWASSER- ODER ÖRTLICHE HAUTWASSERLEITUNG



GRENZE DES ÄNDERUNGSBEREICHES



GEMEINDE LANGENALTHEIM

Betreff: Flächennutzungsplan Langenaltheim

Gebiet: "Steingasse West" / Ortsteil Rehlingen

Hier: Berichtigung gem. § 13a Abs. 2 Nr. 2 BauGB

Bereich: Flur-Nr. 1201/1 und Teilflächen von Flur-Nrn. 1198, 1201, 1202 und 1210 Gemarkung Rehlingen

Maßstab:

1:5000

Ausfertigung:

ENTWURF

Deckblatt vom 23.09.2019

Entworfen		
Gezeichnet:	April 2019	ts
Geändert:		

Weißenburg i. Bay., den 23.09.2019



BERATUNG
PLANUNG
BAULEITUNG